

=====
Intitulé : MINISTERIELE REGELING van 18 januari 2000 no. 1 ter uitvoering van artikel 3, tweede lid, en artikel 8, eerste lid, van het Landsbesluit verkeersregels (AB 1999 no. 39)

Citeertitel: Regeling verkeersaanwijzingen en -borden

Vindplaats : AB 2000 no. 10 (inwtr. AB 2000 no. 11)

Wijzigingen: AB 2012 no. 48
=====

Artikel 1

Een afbeelding van de gebaren die kunnen worden gebruikt bij aan het verkeer te geven aanwijzingen, en een omschrijving van hun betekenis zijn opgenomen in bijlage I.

Artikel 2

1. Een opsomming van de verkeersborden met hun betekenis is opgenomen in bijlage II, onder verwijzing naar het model waarnaar het desbetreffende bord is vervaardigd. De modellen van de verkeersborden zijn opgenomen in de bijlagen III en IV.

2. Indien bij de betekenis van een verkeersbord naar twee modellen wordt verwezen, hebben beide uitvoeringen gelijke gelding.

3. De opschriften op de onderborden bij de verkeersborden kunnen in de Nederlandse, Papiamentse of Engelse taal worden gesteld.

4. De teksten, getallen inbegrepen, en rijrichtingsaanduidingen, aangebracht op of onder de geplaatste verkeersborden, kunnen enigermate afwijken van de modellen, opgenomen in de bijlagen III en IV.

Artikel 3

1. Deze ministeriële regeling treedt in werking met ingang van de dag waarop de Landsverordening wegverkeer (AB 1997 no. 18) in werking treedt.

2. Zij kan worden aangehaald als Regeling verkeersaanwijzingen en -borden.

BIJLAGE I



1. Algemeen stopteken.



2. Stopteken voor het verkeer dat de verkeersregelaar van voren nadert.



3. Stopteken voor het verkeer dat de verkeersregelaar van achteren nadert.



4. Stopteken zowel voor het verkeer dat de verkeersregelaar van voren, als voor het verkeer dat hem van achteren nadert.



5. Stopteken voor het verkeer dat de verkeersregelaar van rechts nadert.



6. Stopteken voor het verkeer in de vrije richtingen.
Opletten voor het verkeer in de stopgezette richtingen.
Kruispunt vrijmaken.



7. Teken tot snelheid verminderen.

=====

BIJLAGE II

BETEKENIS VAN DE VERKEERSBORDEN	bijlage III model nr.	bijlage IV model nr.
Maximumsnelheid	A1	1
Einde maximumsnelheid	A2	
Voorrangsweg	B1	
Einde voorrangsweg	B2	2
Voorrangskruispunt	B3	
Verleen voorrang aan bestuurders op kruisen- de weg	B4	
Stop; verleen voorrang aan bestuurders op kruisende weg	B5	3
Gesloten voor in beide richtingen voor alle verkeer behalve voetgangers	C1	
Eénrichtingsweg, behalve voor voetgangers; inrijden verboden voor alle verkeer	C2	
Eénrichtingsweg, behalve voor voetgangers; inrijden toegestaan voor alle verkeer	C3	4
Eénrichtingsweg, behalve voor voetgangers; inrijden toegestaan voor alle verkeer	C4	5
Van beide zijden inrijden toegestaan	C5	
Gesloten voor motorvoertuigen op meer dan twee wielen	C6	6
Gesloten voor vrachtauto's	C7	
Gesloten voor motorvoertuigen met aanhangwa- gen	C8	7
Gesloten voor motorvoertuigen op twee wielen	C9	8
Gesloten voor alle motorvoertuigen	C10	
Gesloten voor fietsen	C11	
Voetgangers	C12	
Gesloten voor motorvoertuigen en samenstel- len van voertuigen, die, met inbegrip van de lading, langer zijn dan de op het bord aan- gegeven lengte	C13	9

BETEKENIS VAN DE VERKEERSBORDEN	bijlage III model nr.	bijlage IV model nr.
Gesloten voor motorvoertuigen die, met inbegrip van de lading, breder zijn dan een op het bord aangegeven breedte	C15	10
Gesloten voor motorvoertuigen die, met inbegrip van de lading, hoogte zijn dan een op het bord aangegeven hoogte	C16	11
Gesloten voor motorvoertuigen en samenstellen van voertuigen, waarvan de totaal massa hoger is dan de op het bord aangegeven massa	C17	
Aanduiding verkeersplein, verplichte rijrichting	D1	
Gebod voor alle bestuurders het bord voorbij te gaan aan de zijde die de pijl aangeeft	D2	
Gebod tot het volgen van de rijrichting die op het bord is aangegeven	D3	
Gebod tot het volgen van de rijrichting die op het bord is aangegeven	D4	
Gebod tot het volgen van één van de rijrichtingen die op het bord zijn aangegeven	D5	
Parkeerverbod; het verbod geldt voor de zijde van de weg waar het bord is geplaatst, behoudens voor de tot parkeren bestemde weggedeelten	E1	12
Verbod stil te staan; het verbod geldt voor de zijde van de weg waar het bord is geplaatst, behoudens voor de tot parkeren bestemde weggedeelten	E2	13
Parkeergelegenheid	E3	14
Taxistandplaats, tevens parkeerverbod voor andere voertuigen	E4	
Invalidenparkeerplaats, tevens parkeerverbod voor voertuigen, niet bestemd voor invalidenvervoer	E5	
Gelegenheid uitsluitend bestemd voor het onmiddellijk laden of lossen van goederen	E6	
Parkeergelegenheid uitsluitend bestemd voor de voertuigcategorie die op het bord is aangegeven	E7	

BETEKENIS VAN DE VERKEERSBORDEN	bijlage III model nr.	bijlage IV model nr.
Bushalte, met of zonder dienstregeling	E8	79
Halte spoorvoertuig, met of zonder dienstregeling	E10	
Verbod voor motorvoertuigen op meer dan twee wielen om elkander onderling in te halen	F1	15
Einde verbod voor motorvoertuigen op meer dan twee wielen om elkander onderling in te halen	F2	
Verbod voor vrachtauto's om motorvoertuigen op meer dan twee wielen in te halen	F3	
Einde verbod voor vrachtauto's om motorvoertuigen op meer dan twee wielen in te halen	F4	
Verbod voor bestuurders door te gaan bij nadering van rijdend verkeer uit tegengestelde richting	F5	16
Bestuurders uit tegengestelde richting moeten rijdend verkeer uit deze richting voor laten gaan	F6	17
Keerverbod	F7	
Einde van alle door verkeersborden aangegeven verboden	F8	
Verplicht fietspad	G1	
Einde verplicht fietspad	G2	
Bebouwde kom	H1	
Einde bebouwde kom	H2	
Slecht wegdek	J1	
Scherpe bocht naar rechts	J2	
Scherpe bocht naar links	J3	
S-bocht(en)	J4	18
Steile helling	J5	
Gevaarlijke daling	J6	
Gevaarlijk kruispunt	J7	
Verkeersplein	J8	
Werk in uitvoering	J9	19
Rijbaanversmalling	J10	
Rijbaanversmalling rechts	J11	
Rijbaanversmalling links	J12	

BETEKENIS VAN DE VERKEERSBORDEN	bijlage III model nr.	bijlage IV model nr.
Slipgevaar	J13	20
Spelende kinderen	J14	21
Overstekende voetgangers	J15	22
Losliggende stenen	J16	
Tegenliggers	J17	
Verkeerslichten	J18	
Gevaar (de aard van het gevaar kan worden aangegeven op een onderbord)	J19	23
Overweg	J20	
Beslissing wegwijzer	K1	
Wegnummer	K2	
Nadering zeer scherpe bocht	L1	
Nadering scherpe bocht	L2	
Versperring	L3	
Versperring met aangegeven rijrichtingen	L4	
Versperring met aangegeven rijrichting	L5	

**AANDUIDING NUMMERS VAN DE BIJLAGEN
III EN IV, WAARNAAR IN ARTIKEL 2, EERSTE LID,
VAN DE REGELING VERKEERSAANWIJZINGEN EN -BORDEN
WORDT VERWEZEN**

BIJLAGE III
























BIJLAGE III










BIJLAGE III

BIJLAGE III


BIJLAGE IV

BIJLAGE III

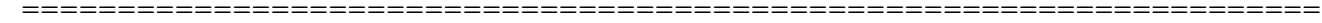
			
A1	A2	B1	B2
			
B3	B4	B5	C1
			
C2	C3	C4	C5
			
C6	C7	C8	C9
			
C10	C11	C12	C13
			
C14	C15	C16	








			
D1	D2	D3	D4
			
D5	E1	E2	E3
			
E4	E5	E6	E7
			
E8	E9	E10	F1
			
F2	F3	F4	F5
			
F6	F7	F8	G1

=====


			
G2			

H1		H2	
J1	J2	J3	J4
J5	J6	J7	J8
J9	J10	J11	J12
J13	J14	J15	J16
J17	J18	J19	J20



			
K1	K2	L1	L2
			
L3	L4		
			
L5			

BIJLAGE IV

			
A1	A2	B1	B2
			
B3	B4	B5	C1
			
C2	C3	C4	C5
			
C6	C7	C8	C9
			
C10	C11	C12	C13
			
C14	C15	C16	